



# Дигитални D+ АТЛАС: атлас скривених вредности градова дуж Дунава

## Digital D+Atlas: Atlas of Hidden Urban Values along the Danube

QGIS DANuRB+ платформа

### Дигитални D+ АТЛАС

ДЕМОГРАФСКИ ПОДАЦИ

ЕКОНОМСКИ ПОДАЦИ

ПРОСТОРНИ И МОРФОЛОШКИ ПОДАЦИ

ОБУХВАТ: сви мали и градови средње величине дуж Дунава — КАРТОГРАФСКИ ПРИКАЗ

ПРОШЛОСТ

Карте општинских граничних линија

- R1: 1850-1918
- R2: 1918-1941
- R3: 1950-1960
- R4: 1960-1970
- R5: 1970-1989
- R6: 1989-1990

Карте економског карактера обухваћених градова:

- E1: Предииндустријски (<1850)
- E2: Рани индустријски (1850-1945)
- E3: Социјалистички (1945-1991)



ПРОШЛОСТ

САДАШЊОСТ

- R7: 1990-2000
  - R8: 2000-2010
  - R9: 2010-2020
- Остали подаци о становништву:  
 P10: Старење

- E4: Постсоцијалистички (1991-2021)
- E5: Индекс просечних плата
- E6: Индекс просечних минималних
- E7: Индекс просечног локалног буџета

- S1: Морфолошка карта 2021
- S2: Елементи реурбанизације
- S3: Положај на Дунаву
- S4: NUTS/LAU статус

САДАШЊОСТ

ОБУХВАТ: Само СТУДИЈЕ СЛУЧАЈА (придружени партнерски градови и места) — приказ у виду графикаона, дијаграма, „птичице“, микромете са урбаном морфологијом.

ПРОШЛОСТ+САДАШЊОСТ

Демографска кретања кроз различите периоде

- R11: Графикони

Економски карактер кроз различите периоде

- E8: Различне алгоритми

Морфолошке карте:

- S5: Морфолошка карта 1945
- S6: Морфолошка карта 1991
- S7: Морфолошка карта 2021

ПРОШЛОСТ+САДАШЊОСТ

БУДУЊНОСТ

Локална економска заједница:

- E9: Карте са локалним становништвом

Елементи реурбанизације

- S8: Индикатори насеља
- S9: Карте базиране на одређеним системима података

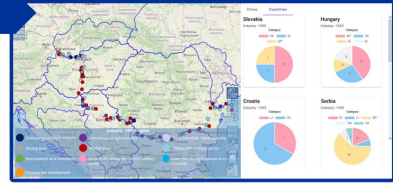
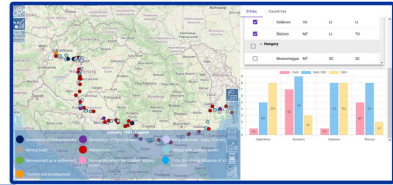
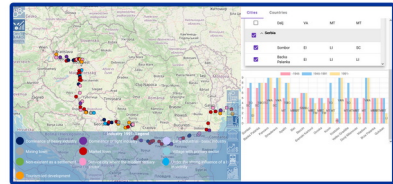
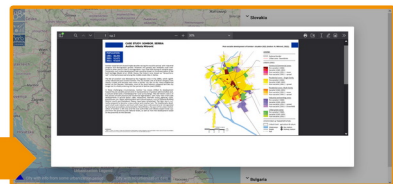
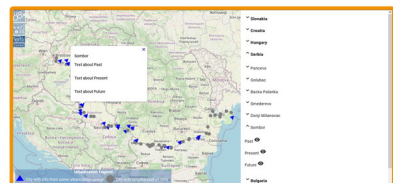
БУДУЊНОСТ

Дигитални D+ АТЛАС:  
<http://danurb-atlas.elfak.ni.ac.rs/>



Самостална дигитална верзија Атласа подунавских градова је један од резултата истраживања на пројекту. Она представља дигитализацију података већ скупљених и припремљених за штампани атлас и њихову интеграцију на DANuRB платформу, а како се направила нова корисничка интерфејс. Платформа је отворена на серверу Електронског факултета у Новом Саду и може се отворити у веб прегледачу за све повезане мале и средње градове дуж Дунава од Аустрије до ушћа у Црно море. Подаци се прерађују на основу три велике групе података: демографија, економија и урбани развој/морфологија које је додатно класификован у три целине: прошлост, садашњост и будућност. Створен је овај веб алат који је погодан за широк спектар истраживања, планирања, образовања и активизма. Дигитални Атлас омићу постаје и подршка за друге активности које се спроводе на пројекту.

Кључне речи  
 Атлас, ГИС, дигитализација, Подунавље, мали и средњи градови, грађанска бајина, урбана морфологија, платформа, интерфејс, мапирање



32

INTERNATIONAL

URBAN

PLANNING

EXHIBITION

МЕЂУНАРОДНИ

САЛОН

УРБАНИЗМА



НИШ 2023.

**32nd INTERNATIONAL URBAN PLANNERS' EXHIBITION  
NIŠ, 8-11 NOVEMBER 2023**

- Organized by:** SERBIAN TOWN PLANNERS' ASSOCIATION
- Salon Executors:** Serbian Town Planners' Association,  
PE Institute of urbanism Niš, Society of Town Planners of Niš
- General Sponsor:** Ministry of Construction, Traffic and Infrastructure and City of Niš
- Support:** Serbian Chamber of Engineers
- Categories:**
01. Regional Spatial Plans and Spatial Plans of Special-Purpose Areas
  02. Spatial Plans of Cities and Municipalities
  03. General Urban Plans and Plans of General Arrangements
  04. Plans of Detailed Arrangements
  05. Urban Projects and Realizations
  06. Competitions
  07. Researches, Studies and Projects from the fields of Urban and Spatial Planning
  08. Research, Studies and Projects from the fields of Natural Protection, Landscape Protection, Environmental Protection and Landscape Architecture
  09. Digital techniques, design and production in urbanism and architecture;  
Media presentation of urbanism and architecture
  10. Publications
  11. Unfulfilled urban ideas
  12. Students' works
- Exhibition Council:** Slavica Ferenc, Serbian Town Planners' Association, president  
Prof. Dr Aleksandra Đukić, Serbian Town Planners' Association, member  
Mr Đorđe Milić, Ministry of Construction, Transport and Infrastructure, member  
Mr Dušan Minić, Serbian Town Planners' Association, member  
Ivan Grmuša, Institute for urban planning Niš, member  
Lidija Stefanović Nikolić, Chief urban planner of the City of Niš  
Dr. Branislav Antonić, Serbian Town Planners' Association, member  
Dragana Sotiroški, City of Niš, Major  
Dr Igor Marić, Serbian Chamber of Engineers Section of Architects, member  
Aleksandra Milošević, Society of Town Planners' of Niš, member  
Evica Rajić, Serbian Town Planners' Association, member
- Selection committee:** Aleksandra Milošević, Niš, president  
Đorđe Vasković, Niš, member  
Sonja Jankovska Stanković, Leskovac, member
- Jury of the 32nd Urban Planners Exhibition:** Ivan Grmuša, Niš, president  
Dr Darko Polić, Novi Sad, vice-president  
Dragana Biga, Arandelovac, member  
Dr Denis Ambruš, Rijeka, Hrvatska, member  
Dr Aleksandra Đorđević, Beograd, member
- Technical secretary:** Svetlana Jakovljević, Serbian Town Planners' Association  
Jasna Marićević, Serbian Town Planners' Association
- Catalogue design:** Nikola Lečić, Zoran Pavlović
- ISBN:** 978-86-84275-48-8



**32. МЕЂУНАРОДНИ САЛОН УРБАНИЗМА  
НИШ, 8-11. НОВЕМБАР 2023.**

<b>Организатор:</b>	<b>УДРУЖЕЊЕ УРБАНИСТА СРБИЈЕ</b>
<b>Реализатори:</b>	Удружење урбаниста Србије, ЈП Завод за урбанизам Ниш, Друштво урбаниста Ниша
<b>Главни покровитељ:</b>	Министарство грађевинарства, саобраћаја и инфраструктуре и Град Чачак
<b>Покровитељ:</b>	Инжењерска комора Србије
<b>Категорије:</b>	01. Регионални просторни планови, Просторни планови подручја посебне намене 02. Просторни планови градова и општина 03. Генерални урбанистички планови и Планови генералне регулације 04. Планови детаљне регулације 05. Урбанистички пројекти и реализације 06. Конкурси 07. Истраживања, студије и пројекти из области просторног и урбанистичког планирања 08. Истраживања, студије и пројекти из области: заштите природе, заштите предела, заштите животне средине и пејзажне архитектуре 09. Дигиталне технике, дизајн и продукција у урбанизму и архитектури; медиска презентација урбанизма и архитектуре 10. Публикације 11. Неостварене урбанистичке идеје 12. Студентски радови
<b>Савет Салона:</b>	Славица Ференц, Удружење урбаниста Србије, председник Проф.др Александра Ђукић, Удружење урбаниста Србије, члан Мр Ђорђе Милић, Министарство грађевинарства, саобраћаја и инфраструктуре, члан Мр Душан Милић, Удружење урбаниста Србије, члан Иван Грмуша, ЈП Завод за урбанизам Ниш, члан Лидија Стефановић Николић, Главни урбаниста града Ниша, члан др Бранислав Антонић, Удружење урбаниста Србије, члан Драгана Сотирски, Град Ниш, градоначелница др Игор Марић, Инжењерска комора Србије – Матична секција архитеката, члан Александра Милошевић, Друштво урбаниста Ниша, члан Евица Рајић, Удружење урбаниста Србије, члан
<b>Селекциона комисија:</b>	Александра Милошевић, Ниш, председник Ђорђе Васковић, Ниш, члан Соња Јанковска Станковић, Лесковац, члан
<b>Жири 32. Салона урбанизма:</b>	Иван Грмуша, Ниш, председник Др Дарко Полић, Нови Сад, заменик председника Драгана Бига, Аранђеловац, члан Др Денис Амбруш, Ријека, Хрватска, члан Др Александра Ђорђевић, Београд, члан
<b>Технички секретар: Уредник каталога: Дизајн корица:</b>	Светлана Јаковљевић, Удружење урбаниста Србије Јасна Марићевећ Никола Лечић, Зоран Павловић
<b>ISBN:</b>	978-86-84275-48-8



ДИГИТАЛНЕ ТЕХНИКЕ, ДИЗАЈН И  
ПРОДУКЦИЈА У АРХИТЕКТУРИ И УРБАНИЗМУ;  
МЕДИЈСКА ПРЕЗЕНТАЦИЈА

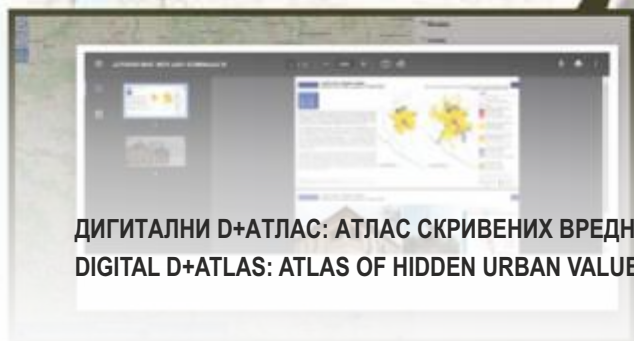
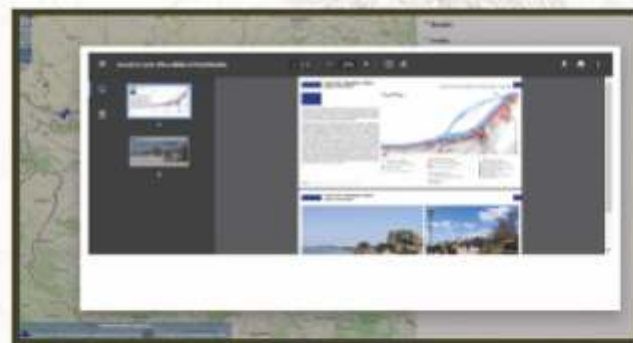
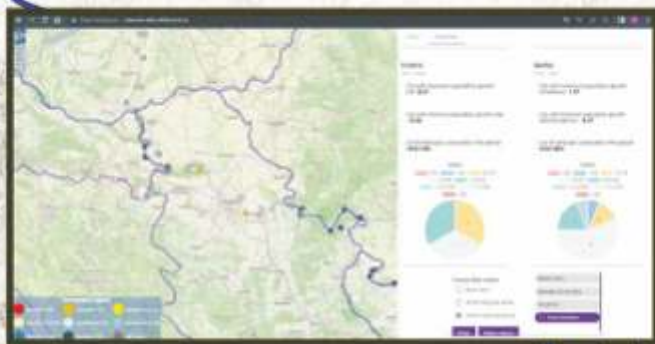
DIGITAL TECHNIQUES, DESIGN AND PRODUCTION  
IN ARCHITECTURE AND URBANISM;  
MEDIA PRESENTATION

09

КАТЕГОРИЈА







## ДИГИТАЛНИ D+АТЛАС: АТЛАС СКРИВЕНИХ ВРЕДНОСТИ ГРАДОВА ДУЖ ДУНАВА DIGITAL D+ATLAS: ATLAS OF HIDDEN URBAN VALUES ALONG THE DANUBE

**Година израде:** 2022.  
**Аутори:** Уредници: Проф. Александра Ђукић; Проф. Југослав Јоковић; Ас. Бранислав Антонић; Учесници у техничкој обради: Ас. Мирјана Бараћ; истр. Јана Здравковић; истр. Никола Илић; Ас. Јелена Марић; истр. Никола Митровић  
**Институција:** Универзитет у Београду – Архитектонски факултет и Електронски факултет у Нишу



Архитектонски факултет у Београду је као један од важних учесника пројекта DANURB+ у оквиру INTERREG подунавске прекограничне сарадње ЕУ био задужен за уређивање „D+Атласа: атлас скривених вредности градова дуж Дунава“ у два формата: штампаном и дигиталном. Дигитални атлас је урађен после штампаног, користећи исту грађу, сакупљену од стране пројектних партнера у градова Подунавља, која се односи на њихове посебности у културном, просторном и морфолошком смислу и њихова демографска и привредна обележја. Међутим, дигитални D+Атлас је ГИС платформа и има другачију логику у односу на први: подаци нису линеарно изложени, суштински не постоји ограничење по питању количине података, начини приказа, попут карата, шема, графикона и сл., су разноврснији и могу се комбиновати, а карте, као главно обележје атласа, могу мењати размеру, количину података и прецизност. Захваљујући овоме, дигитални D+Атлас пружа корисницима и љубитељима урбанизма и Дунава неограничене могућности у личном приступу и самосталном искуству у истраживању подунавских градова кроз платформу атласа.

The Faculty of Architecture in Belgrade, as one of the key participants of the DANURB+ Project within the INTERREG EU Danube transnational cooperation, was in charge of editing “D+Atlas: Atlas of Hidden Urban Values along the Danube” in two formats: analogue/ printed and digital. The digital atlas was created after the printed one, using the same data, collected by the project partners in Danubian cities and towns, which refers to their cultural, spatial, and morphological peculiarities and their demographic and economic characteristics. However, the digital D+Atlas is a GIS platform and has a different logic compared to the former one: the data is not presented linearly, there are essentially no limits to data amount, the display methods, such as maps, schemes, graphs, etc., are more diverse and can be combined, and maps, as the main feature of the atlas, can change the scale, data amount and precision. Thanks to this, the digital D+Atlas offers users and the fans of urbanism and the Danube unlimited opportunities in personal access and independent experience in exploring the Danubian cities and towns through the atlas platform.

**32nd INTERNATIONAL URBAN PLANNERS' EXHIBITION  
NIŠ, SCIENCE AND TECHNOLOGY PARK, 8 - 11 NOVEMBER 2023**

**PUBLISHER:**  
SERBIAN TOWN PLANNERS' ASSOCIATION

**FOR PUBLISHER:**  
Dr ALEKSANDAR JEVTIĆ

**CATALOGUE EDITOR:**  
JASNA MARIĆEVIĆ

**CATALOGUE DESIGN:**  
NIKOLA LEČIĆ  
ZORAN PAVLOVIĆ

**PRINT:**  
SCERO PRINT, NIŠ

**NUMBER OF COPIES:**  
200

NIŠ, November, 2023.

**32. МЕЂУНАРОДНИ САЛОН УРБАНИЗМА  
НИШ, НАУЧНО-ТЕХНОЛОШКИ ПАРК, 8 - 11. НОВЕМБАР 2023.**

**ИЗДАВАЧ:**  
УДРУЖЕЊЕ УРБАНИСТА СРБИЈЕ

**ЗА ИЗДАВАЧА:**  
Др АЛЕКСАНДАР ЈЕВТИЋ


**УРЕДНИК КАТАЛОГА:**  
ЈАСНА МАРИЋЕВИЋ

**ДИЗАЈН КАТАЛОГА:**  
НИКОЛА ЛЕЧИЋ  
ЗОРАН ПАВЛОВИЋ

**ШТАМПА:**  
SCERO PRINT, НИШ

**ТИРАЖ:**  
200

НИШ, новембар, 2023.



ЖИРИ И САВЕТ  
32. САЛОНА УРБАНИЗМА  
ДОДЕЉУЈУ

## I НАГРАДА

У КАТЕГОРИЈИ

ДИГИТАЛНЕ ТЕХНИКЕ, ДИЗАЈН И ПРОДУКЦИЈА У  
УРБАНИЗМУ И АРХИТЕКТУРИ МЕДИЈСКА  
ПРЕЗЕНТАЦИЈА УРБАНИЗМА И АРХИТЕКТУРЕ

ЗА РАД

ДИГИТАЛНИ D+АТЛАС:  
АТЛАС СКРИВЕНИХ ВРЕДНОСТИ  
ГРАДОВА ДУЖ ДУНАВА

Проф. Александра Ђукић, Проф. Југослав Јоковић,  
Ас. Бранислав Антонић и радни тим

Универзитет у Београду – Архитектонски факултет и  
Електронски факултет у Нишу

# 32

INTERNATIONAL  
URBAN  
PLANNING  
EXHIBITION  
МЕЂУНАРОДНИ  
САЛОН  
УРБАНИЗМА

ПРЕДСЕДНИК ЖИРИЈА  
32. САЛОНА УРБАНИЗМА  
Иван ГРМУША, диг

ПРЕДСЕДНИК САВЕТА  
САЛОНА УРБАНИЗМА  
Славица ФЕРЕНЦ, диг

ПРЕДСЕДНИК УДРУЖЕЊА  
УРБАНИСТА СРБИЈЕ  
др Александар



НИШ 2023.







# 32. САЛОН УРБАНИЗМА

31. октобар - 03. новембар 2023. године

Српски центар за урбанизам и архитектуру

## ИЗВЕШТАЈ ЖИРИЈА

Српски центар за урбанизам и архитектуру

www.32salon.rs



# 32

INTERNATIONAL

# URBAN

# PLANNING

# EXHIBITION

МЕЂУНАРОДНИ

# САЛОН

# УРБАНИЗМА



НИШ 2023.

новембар, 2023. године

**ИЗВЕШТАЈ ЖИРИЈА 32. МЕЂУНАРОДНОГ САЛОНА УРБАНИЗМА  
НИШ, 2023.**

Састав Жирија утврђен је од стране Савета Салона урбанизма:

- Иван Грмуша, Ниш, председник
- др Дарко Полић, Нови Сад, заменик председника
- Драгана Бига, Аранђеловац, члан
- др Денис Амбруш, Ријека, Хрватска, члан
- др Александра Ђорђевић, Београд, члан

Дана 06. и 7. 11.2023. год, Жири је извршио увид у 138 приспела рада:

КАТЕГОРИЈА	Број радова
01. РЕГИОНАЛНИ ПРОСТОРНИ ПЛАНОВИ, ПРОСТОРНИ ПЛАНОВИ ПОДРУЧЈА ПОСЕБНЕ НАМЕНЕ И СТРАТЕГИЈА ОДРЖИВОГ УРБАНОГ РАЗВОЈА.....	18
02. ПРОСТОРНИ ПЛАНОВИ ГРАДОВА И ОПШТИНА.....	3
0.3. ГЕНЕРАЛНИ УРБАНИСТИЧКИ ПЛАНОВИ И ПЛАНОВИ ГЕНЕРАЛНЕ РЕГУЛАЦИЈЕ .....	11
0.4. ПЛАНОВИ ДЕТАЉНЕ РЕГУЛАЦИЈЕ .....	16
0.5. УРБАНИСТИЧКИ ПРОЈЕКТИ И РЕАЛИЗАЦИЈЕ.....	24
0.6. КОНКУРСИ .....	4
0.7. ИСТРАЖИВАЊА , СТУДИЈЕ И ПРОЈЕКТИ ИЗ ОБЛАСТИ ПРОСТОРНОГ И УРБАНИСТИЧКОГ ПЛАНИРАЊА .....	16
0.8. ИСТРАЖИВАЊА, СТУДИЈЕ И ПРОЈЕКТИ ИЗ ОБЛАСТИ: ЗАШТИТЕ ПРИРОДЕ, ЗАШТИТЕ ПРЕДЕЛА, ЗАШТИТЕ ЖИВОТНЕ СРЕДИНЕ И ПЕЈЗАЖНЕ АРХИТЕКТУРЕ .....	9
09. ДИГИТАЛНЕ ТЕХНИКЕ, ДИЗАЈН И ПРОДУКЦИЈА У УРБАНИЗМУ И АРХИТЕКТУРИ; МЕДИЈСКА ПРЕЗЕНТАЦИЈА УРБАНИЗМА И АРХИТЕКТУРЕ...2	2
10. ПУБЛИКАЦИЈЕ.....	4
11. НЕОСТВАРЕНИ СНОВИ.....	1
12. СТУДЕНТСКИ РАДОВИ.....	30
<b>УКУПНО РАДОВА:</b>	<b>138</b>

Имајући у виду Извештај Селекционе комисије и Програм и правила 32. Међународног салона урбанизма, Жири је извршио оцењивање радова и доделио награде и признања следећим радовима:

Равноправна I НАГРАДА:

**8.04. СТУДИЈА ЗАШТИТЕ НИШКЕ ТВРЂАВЕ**, Елена Васић Петровић, Завод за заштиту споменика културе Ниш

II НАГРАДА:

**8.07. СТУДИЈА О ПРОЦЕНИ УТИЦАЈА НА ЖИВОТНУ СРЕДИНУ ПРОЈЕКТА: ПОДВОДНА ЕКСПЛОАТАЦИЈА УГЉА И ОТКРИВКЕ НА ДЕЛУ ПОЉА А И Б КОВИНСКОГ ЛЕЖИШТА**, аутор:дипл. еколог Евица Рајић, дипл. инж. електротехнике Марин Рајић, дипл. еколог Светлана Ђоковић, мастер еколог Сања Андрејић, мастер биолог-еколог Марија Бабић, мастер инж. технологије Звездана Новаковић, мастер еколог Тијана Цветковић Миловановић, мастер хемичар Невена Зубић и радни тим **ECologica URBO DOO Крагујевац**

III НАГРАДА:

**8.05. ЗЕЛЕНА ИНФРАСТРУКТУРА - ЗЕЛЕНИ УРБАНИ ПРИСТУП; СТУДИЈА СЛУЧАЈА НОВИ САД**, др Лука Бајић; научни сарадник др Драгана Чавловић; ванредни професор, др Невена Васиљевић; ванредни професор, др Борис Радић, **Универзитет у Београду, Шумарски факултет, Одсек за пејзажну архитектуру и хортикултуру**

ПРИЗНАЊЕ:

**8.01. СТУДИЈА МОГУЋЕГ РАЗВОЈА УРБАНИХ БАШТИ НА ТЕРИТОРИЈИ ГРАДА БЕОГРАДА**, дипл.инж.пејз.арх, урбаниста, мр Аница, Теофиловић и маст.инж.пејз.арх, Сара, Тилингер, **Урбанистички завод Београда ЈУП**

ПРИЗНАЊЕ:

**8.09. МАСТЕР ПЛАН МОНТЕ АЛМА, ИНЂИЈА, СРБИЈА**, Руководитељка истраживачко-пројектног тима : дипл.инж.арх. Др Соња Радовић Јеловац, Истраживачко пројектни тим: дипл.инж.арх., Мр Борис Елек, дипл.инж.пејз.арх., Марко Јовић, дипл.инж.пејз.арх., Нађа Горановић,дипл.инж.пејз.арх., Мр Вук Марковић, дипл.инж.арх., Драгана Мишић Тешановић, дипл.инж.биол., Драгана Шћепановић, **Научни Институт PANARCHY 11 – Research for Resilience у сарадњи са STUDIO SYNTHESIS architecture & design, Podgorica**

## **Категорија 9. ДИГИТАЛНЕ ТЕХНИКЕ, ДИЗАЈН И ПРОДУКЦИЈА У УРБАНИЗМУ И АРХИТЕКТУРИ МЕДИЈСКА ПРЕЗЕНТАЦИЈА УРБАНИЗМА И АРХИТЕКТУРЕ**

Равноправна I НАГРАДА:

**9.01. ДИГИТАЛНИ D+АТЛАС: АТЛАС СКРИВЕНИХ ВРЕДНОСТИ ГРАДОВА ДУЖ ДУНАВА**, Уредници: Проф. Александра Ђукић; Проф. Југослав Јоковић; Ас. Бранислав Антонић; Учесници у техничкој

обради: Ас. Мирјана Бараћ; истр. Јана Здравковић; истр. Никола Илић; Ас. Јелена Марић; истр. Никола Митровић, Универзитет у Београду – Архитектонски факултет и Електронски факултет у Нишу

Равноправна I НАГРАДА:

**9.02. КРЕИРАЊЕ ГЕОДАТАБАЗЕ ЗА ИЗРАДУ ГУП СКОПЈЕ 2022-2032**, дипл.инж.арх. м-р. Андријана Андреева, дипл.грађ.инж. Д-р Лидија Трпеноска Симоновић, дипл.инж.арх. Боро Петковски, дипл.инж.арх. Маја Лукаревска, дипл.инж.арх. Ана Лукић Коробар, дипл.инж.арх. Ана Пизула, дипл.инж.арх. м-р.Јулијана Ставревски, дипл.инж.арх. Биљана Темелковска, дипл.инж.арх. Иван Арсовски , дипл.инж.арх. Томе Стојанов, дипл.инж.арх. Александар Ивановски, дипл.инж.арх. Кристина Николовска, **Агенција за просторно планирање, Скопје**

## **Категорија 10. ПУБЛИКАЦИЈЕ**

I НАГРАДА:

**10.03. ПРОФ. ДР ДИМИТРИЈЕ ПЕРИШИЋ: СВЕДОЧАНСТВО И ПУТОКАЗИ ЗА ПРОСТОРНО ПЛАНИРАЊЕ**, др Саша Милијић, научни саветник, ИАУС; др Јасна Петрић, научни саветник, ИАУС; Марко Перишић, Саобраћајни институт ЦИП д.о.о; др Зоран Радосављевић, МГСИ, **Издавачи: Институт за архитектуру и урбанизам Србије (ИАУС) и Универзитет у Београду – Географски факултет; у сарадњи са Асоцијацијом просторних планера Србије**

II НАГРАДА:

**10.01. „КАКО СЕ КАЛИО УРБАНИЗАМ“**, Аутор проф. др Борислав Стојков **Издавачи: Удружење урбаниста Србије, Асоцијација просторних планера Србије, суиздавачи: Институт за архитектуру и урбанизам Србије и Универзитет Београд, Географски факултет**

III НАГРАДА:

**10.02. ПРИРУЧНИК ЗА ПРОЈЕКТОВАЊЕ САВРЕМЕНИХ КРУЖНИХ РАСКРСНИЦА**, Проф. др Бранимир Станић, дипл. инж. саобр.; Снежана Димитријевић, дипл. инж.саобр, **ЦЕП Центар за планирање урбаног развоја**

## **У КАТЕГОРИЈИ 11. НЕОСТВАРЕНИ УРБАНИСТИЧКИ СНОВИ**

ПРИЗНАЊЕ:

**11.01. УРБАНИСТИЧКИ ПРОЈЕКАТ ЗА ИЗГРАДЊУ ОБЈЕКТА ГАРАЖЕ, СА ЗЕЛЕНИМ КРОВОМ ЗА ПОТРЕБЕ УНИВЕРЗИТЕТСКОГ КЛИНИЧКОГ ЦЕНТРА СРБИЈЕ У БЕОГРАДУ**, дипл.инж.арх. Ивана Станојевић, дипл.инж.арх. Јасна Марићевић, дипл.инж.арх. Мирјана Арсеновић, дипл.инж.арх., **IBM Consult doo Београд**

ПРИЗНАЊЕ:

**12.12. УРБАНА ПРИРОДА ВИЛСОНОВЕ УЛИЦЕ, БАЊА ЛУКА**, студент, Александар Марић, ментори: проф. др Љиљана Дошеновић и проф. др Тања Тркуља, **Архитектосно-грађевинско-геодетски факултет, Универзитет Бања Лука**

ПРИЗНАЊЕ:






**12.22. ПАМЕТНО ТУРИСТИЧКО НАСЕЉЕ, ВИРПАЗАР**, студенти Вељко Чуровић и Алекса Марковић, ментори: Проф. др Светлана Перовић, др Јелена Бајић Шестовић, **Универзитет Црне Горе Архитектонски факултет**

ПРИЗНАЊЕ:

**12.26. УРБАНИСТИЧКА СТУДИЈА ДЕЛА НОВОГ САДА НА ДУНАВУ**, студент Елена Огризовић, ментори: Др Дарко Реба д.и.а. Оливера Марковић д.и.а. мастер, **Факултет техничких наука, Департман за архитектуру и урбанизам Нови Сад**

---

Жири 32. Салона урбанизма:

- Иван Грмуша, Ниш, председник \_\_\_\_\_ 
- др Дарко Полић, Нови Сад, зам. председника \_\_\_\_\_ 
- Драгана Бига, Аранђеловац, члан \_\_\_\_\_ 
- др Денис Амбруш, Ријека, Хрватска, члан \_\_\_\_\_ 
- др Александра Ђорђевић, Београд, члан \_\_\_\_\_ 

У Нишу, 07.11.2023. године