

ПАРТНЕРИ НА ПРОЈЕКТУ:
Budapest University of Technology and Economics / Faculty of Architecture / Budapest, HU
Slovak University of Technology / Faculty of Architecture / Bratislava, SK
University for Continuing Education – Danube University Krems / Krems/Donau, AT
Vienna University of Technology / Vienna, AT
Ökodrom / Vienna Institute for Urban Sustainability / Vienna, AT
Šturovo Town / Šturovo, SK
Esztergom Town / Esztergom, HU
KÉK / Kortárs Építészeti Központ / Budapest, HU
Xellum / Budapest, HU
Pest County Municipality / Budapest, HU
PocketGuide / GPS City Guide Kft / Budapest, HU
Vukovar-Syrmia County / HR
University of Novi Sad – Faculty of Technical Sciences / Novi Sad, RS
University of Belgrade – Faculty of Architecture / Belgrade, RS
National Institute for Research and Development in Tourism – INCOT / Bucharest, RO
"Ion Mincu" University of Architecture and Urbanism / Bucharest, RO
Human Resources Development Agency / Ruse, BG
Center for Heritage Interpretation – Interpret Europe / Sofia, BG
National Tourism Cluster "Bulgarian Guide" / Sofia, BG

ПРИДРУЖЕНИ ПАРТНЕРИ:
Municipality of Krems / Krems/Donau, AT
Lower Austria Provincial Government, Department for Arts and Culture / St Polten, AT
Federal Chancellery of Austria, Department for Cultural Heritage and Art Restitution / Vienna, AT
Bratislava Self-Governing Region / Bratislava, SK
City of Komárno / Komárno, SK
Komárom Tourism Association / Komárom, HU
Municipality of Dunajváros, HU
Council of Paks city / Paks, HU
Bačka Palanka Municipality Development Agency / Bačka Palanka, RS
Vojvodina Tourism Organisation / Novi Sad, RS
Tourism Board of Smederevo / Smederevo, RS
Municipality of Golubac / Golubac, RS
Calafat Municipality Territorial Administrative Union, RO
Giurgiu Municipality / Giurgiu, RO
Ministry of Tourism / Bucharest, RO
Travel Focus Association / Bucharest, RO
Vidin Regional Administration / Vidin, BG
Ruse Regional Administration / Ruse, BG
Municipality of Silistra / Silistra, BG

Руководилац целог пројекта:
Доц. Балинт Кадар, Универзитет за технологије и економију – ВМЕ, Мађарска

Партнер на пројекту:
Универзитет у Београду – Архитектонски факултет

Пројект менаџер:
Проф. др Александра Ђукић

Чланови истраживачког тима:
Проф. др Ева Ваништа Лазаревић, Др Милена Вукмировић (виши истраживачи), ас. Бранислав Антонић, ас. Јелена Марић (млади истраживачи)

Члан управног одбора:
Проф. др Александра Ступар

Leading partner:
Ass. Prof. Balint Kadar, Budapest University of Technology and Economics, Hungary

Project Partner:
University of Belgrade – Faculty of Architecture

Project manager:
Prof. Dr Aleksandra Djukić

Members of research team:
Prof. Dr Eva Vaništa Lazarević, Dr Milena Vukmirović (researchers), T.A. Branislav Antonić, T.A. Jelena Marić (young researchers)

Steering Committee:
Prof. Dr Aleksandra Stupar

Дунавски урбани бренд представља изградњу **регионалне мреже** кроз туризам и образовање ради јачања „дунавског“ културног **идентитета** и **солидарности**. Главни циљ пројекта је стварање свеобухватне просторно-културне мреже, „**Дунавске културне променаде**“, која би повезала све заједнице дуж реке, уједињујући их у једну туристичку дестинацију као **бренд**, нудећи нове тематске **туристичке путеве** и развијајући могућности које могу повећати број посетилаца и продужити њихов боравак у овом подручју.

DANURB: Danube Urban Brand

Истраживањем до стратегије подунавских градова
Towards the Strategy of the Danube Towns by Research

Вахау долина

Кремс на Дунаву

DANURB heritage resources to be valorized

Name of the heritage:	Tepla village
Thematic research cluster:	Heritage of art and architecture
Scale:	Territory (settlement)
Category:	Plan (creation of man or post-creation of man and nature)
Ownership:	Mixed
Related location(s):	Tepla village – 44.66366, 22.42881
Change map link:	Link
Type of protection:	legally not protected
Present use:	housing and services
Historical assets:	housing and services

Description of the heritage:
Tepla village is one of relatively few settlements in Danube / Iron Gates Gorge. As in the other cases, Tepla had to be relocated and rebuilt with the construction of Danube / Iron Gates Dam and the formation of a huge artificial lake in the gorge in the 1970s. This exceptional occasion enabled to fully design and build a small and rural settlement at slopes of the Danube in then actual residential landscape. The main element of the plan is a central axis of the settlement, which is the pedestrian path between the riverbank and village school, longitudinal to terrain elevation. This street symmetrically divides the entire settlement. All other public facilities are located along this street. The other streets, which follow slopes and are accessible for vehicles, cross the axis street, making very unusual form of urban blocks. Unfortunately, the quality of architecture did not follow urban planning, making this modern type. Similarly, the plans of the other settlements in the gorge had not been exclusively designed.

DANURB heritage resources to be valorized

Name of the heritage:	OLD WOMEN LEGENDS (A.S. STORIES OF BABUJANINAMA (DIMAČA))
Thematic research cluster:	Heritage of art and architecture
Scale:	Region/Territory (abstract (intangible heritage))
Category:	Other (intangible heritage)
Ownership:	Other
Related location(s):	Four settlements of Danube municipality, Deltae Village in particular – 44.59169, 21.29210
Change map link:	Link
Type of protection:	legally not protected
Present use:	Tourist services
Historical assets:	Traditional culture

Description of the heritage:
Villages in Eastern Serbia are still very rich by traditional culture. Old legends and "magical" stories are preserved by old women in villages. "Babu Janina (Dimača)" is the most important story in Golubac area. She lives in the charmed little village of Dobra, within the "Baba Janina" National Park. Her ability to tell stories and legends with special / traditional intonation and diction, which emphasize and deepen their meaning. The topic of her stories and legends are the Danube, gorges and past events. Baba Dimača is one of the last active storytellers (Dobri, Tisaj) in this region.

DANURB heritage resources to be valorized

Name of the heritage:	CHURCH OF THE ASSUMPTION OF THE HOLY MOTHER OF GOD
Thematic research cluster:	Heritage of art and architecture
Scale:	Object/building
Category:	building or building complex
Ownership:	Other
Related location(s):	Serbia, Smederevo, Old Smederevo, 13300 – 44.62268, 20.97949
Change map link:	Link
Type of protection:	legally protected
Present use:	other (church)
Historical assets:	other (church)

Description of the heritage:
The Medieval Church of the Assumption of the Holy Mother of God is located in the central part of the Old Cemetery in Smederevo. The Church was built in the 13th century on the site of the older sacrosanct, and the wall painting dates from the end of the 14th and the beginning of the 15th century. It is not known who was the donor (founder) for the construction of the Church. Archaeological researches proved that the members of the immediate Brančević family were buried here, which gave birth to some theories that the Mother of the Church was Despot Đurađ Branković himself. Beside the church, there are ossuary protected by famous architect Aleksandar Đorđević and the grave of the writer of the Serbian Constitution, Dimitrije Đorđević. The whole complex of the Old Cemetery is an important cultural and historical unit.

САКУПЉАЊЕ И СИСТЕМАТИЗАЦИЈА МАТЕРИЈАЛНОГ И НЕМАТЕРИЈАЛНОГ КУЛТУРНОГ НАСЛЕЂА

Штурово
Острогон

Коморан
Комаром

САКУПЉАЊЕ И СИСТЕМАТИЗАЦИЈА ЛОКАЛНИХ СТЕЈКХОЛДЕРА

DANURB Stakeholder and Institutions Datasheet 2^o
(To fill in case of deeper involvement)

1. Name of the stakeholder: Hotel "Golubac" guest

2. Short description of the activity, function: Hotel "Golubac" guest is the center in Golubac, perfectly situated between the main town square and the Danube riverbank. This is the biggest tourist facility in the town, which can accommodate more than 100 persons. The offer of the hotel ranges from one bed room to 12.

DANURB Stakeholder and Institutions Datasheet 2^o
(To fill in case of deeper involvement)

1. Name of the stakeholder: REGIONAL INSTITUTE FOR PROTECTION OF CULTURAL MONUMENTS IN SREMSKI

2. Short description of the activity, function: Regional Institute for protection of immovable cultural property in the territory of the Palić and Brankoćki district, in the cities of Sremski and Palanka and one municipality, and most of them live on the Danube riverbank.

DANURB Stakeholder and Institutions Datasheet 2^o
(To fill in case of deeper involvement)

1. Name of the stakeholder: Museum archaeological site "Lepenski Vir"

2. Short description of the activity, function: Lepenski Vir represents a very important and unique prehistoric/archaeological site. At this


Бачка Паланка
Илок

Нови Сад

Бургинешта
Раџин Ковин

Дунајварош

Пакш



ИЗЛОЖБЕ СТУДЕНТСКИХ РАДОВА КАО НАЧИН УКЉУЧЕЊА ГРАЂАНА У АКТИВНОСТИ НА ПРОЈЕКТУ

Лепенски Вир

Ђердалска клисура



ТЕРЕНСКЕ РАДИОНИЦЕ КАО РАЗМЕНА ИДЕЈА ИЗМЕЂУ ИСТРАЖИВАЧА, СТУДЕНАТА И ЛОКАЛНИХ СТРУЧЈАКА

ПРИКАЗ ПРИМЕРА ДОБРЕ ПРАКСЕ У РАЗВОЈУ ПОДУНАВСКИХ ГРАДОВА



GP-07_GOLUBAC_02_New Danube Riverfront

Why is it a good practice? Successful joint project of national and local (city level) Central Government project, heritage presentation, exhibition. The project also includes a new interactive exhibition of local heritage – a role model for many small museums in Serbia.

GP-06_SMEDEREVO_05_Nemanjići Serial

Why is it a good practice? An important project that brings medieval culture and heritage in public spotlight. Public awareness about medieval history and heritage across Serbia boosted and related cultural tourism are being planned.

Ђурђево
Русе

Силистра

Делта Дунава

СТРАТЕГИЈА

Београд

Братислава

Београд

Смедерво

Голубац

27 INTERNATIONAL
URBAN PLANNING
EXHIBITION
RUMA

27. МЕЂУНАРОДНИ
САЛОН
УРБАНИЗМА
РУМА



**27th INTERNATIONAL URBAN PLANNERS' EXHIBITION
RUMA 8 - 13 NOVEMBER 2018**

- Organized by:** SERBIAN TOWN PLANNERS' ASSOCIATION
- Realized by:** Serbian Town Planners Association,
PE "Plan" Ruma
- General Sponsor:** Ministry of Construction, Traffic and Infrastructure and Ruma Municipality
- Support:** Serbian Chamber of Engineers
- Categories:**
01. Regional Spatial Plans and Spatial Plans of Special-Purpose Areas
 02. Spatial Plans of Cities and Municipalities
 03. General Urban Plans and Plans of General Arrangements
 04. Plans of Detailed Arrangements
 05. Urban Projects and Realizations
 06. Competitions
 07. Researches, Studies and Projects from the fields of Urban and Spatial Planning
 08. Research, Studies and Projects from the fields of Natural Protection, Landscape Protection, Environmental Protection and Landscape Architecture
 09. Digital techniques, design and production in urbanism and architecture;
Media presentation of urbanism and architecture
 10. Publications
 11. Unrealised dreams
 12. Students' works
- Exhibition Council:**
- Slavica Ferenc, Serbian town planners association, president
Jasna Lovrić, Serbian Town Planners Association, Vojvodinian Town Planners Association, vice-president
Mr Dušan Minić, Serbian Town Planners Association, member
Prof. Dr. Aleksandra Đukić, Serbian Town Planners Association, member
Mr Đorđe Milić, Ministry of Construction, Transport and Infrastructure, member
Branimir Ćirić, Institute for Urban Planning Niš, member
Branislav Antonić, Serbian Town Planners Association, member
Evica Rajić, Serbian Town Planners Association, member
Tijana Aksentijević Adamović, Serbian Chamber of Engineers - Section of Urbanists, member
- Selection committee:**
- Tanja Kovačević, Ruma, president
Nikola Simić, Sremska Mitrovica, member
Marko Jakšić, Šid, member
Bojan Alimpić, Šabac, member
Branislav Antonić, Belgrade, member
- Jury of the 27th Urban Planner's Exhibition:**
- Milka Pavlović, Ruma, president
Dušan Miladinović, Novi Sad, vice-president
Milica Joksić, Belgrade, member
Nikola Lečić, Niš, member
Snežana Mrđa Badža, Banja Luka, member
Prof. Dr. Aleksandra Đukić, Belgrade, member
Prof. Dr. Lucija Ažman Momirski, Ljubljana, member
- Technical secretary:** Svetlana Jakovljević, Serbian Town Planners' Association
Catalogue editor: Jasna Marićević, Serbian Town Planners' Association
Catalogue design: Nenad Vukelić



**27. МЕЂУНАРОДНИ САЛОН УРБАНИЗМА
РУМА, 8 - 13. НОВЕМБАР 2018.**

Организатор:	УДРУЖЕЊЕ УРБАНИСТА СРБИЈЕ
Реализатори:	Удружење урбаниста Србије, ЈУП «План» Рума
Главни покровитељ:	Министарство грађевинарства, саобраћаја и инфраструктуре и Општина Рума
Подршка:	Инжењерска комора Србије
Категорије:	01. Регионални просторни планови и просторни планови подручја посебне намене 02. Просторни планови градова и општина 03. Генерални урбанистички планови и Планови генералне регулације 04. Планови детаљне регулације 05. Урбанистички пројекти и реализације 06. Конкурси 07. Истраживања, студије и пројекти из области просторног и урбанистичког планирања 08. Истраживања, студије и пројекти из области: заштите природе, заштите предела, заштите животне средине и пејзажне архитектуре 09. Дигиталне технике, дизајн и продукција у урбанизму и архитектури; медијска презентација урбанизма и архитектуре 10. Публикације 11. Неостварени снови 12. Студентски радови
Савет Салона:	Славица Ференц, Удружење урбаниста Србије, председник Јасна Ловрић, Удружење урбаниста Србије, Војвођанско удружење урбаниста, заменик председника Мр Душан Минић, Удружење урбаниста Србије, члан Проф. др Александра Ђукић, Удружење урбаниста Србије, члан Мр Ђорђе Милић, Министарство грађевинарства, саобраћаја и инфраструктуре, члан Бранимир Ђирић, ЈП Завод за урбанизам Ниш, члан Бранислав Антонић, Удружење урбаниста Србије, члан Евица Рајић, Удружење урбаниста Србије, члан Тијана Аксентијевић Адамовић, Инжењерска комора Србије - Матична секција урбаниста, члан
Селекциона комисија:	Тања Ковачевић, Рума, председник Никола Симић, Сремска Митровица, члан Марко Јакшић, Шид, члан Бојан Алимпић, Шабац, заменик Бранислав Антонић, Београд, заменик
Жири 27. Салона урбанизма:	Милка Павловић, Рума, председник Душан Миладиновић, Нови Сад, заменик председника Мр Милица Јоксић, Београд, члан Никола Лечић, Ниш, члан Снежана Мрђа Баца, Бања Лука, члан Проф. др Александра Ђукић, Београд, члан Проф. др Луција Ажман Момирски, Љубљана, члан
Технички секретар:	Светлана Јаковљевић, Удружење урбаниста Србије
Уредник каталога:	Јасна Марићевић
Дизајн каталога:	Ненад Вукелић



Поштовани урбанисти, драги пријатељи и посетиоци Салона урбанизма,

Сваке године, 8. новембра, на светски дан урбанизма, урбанисти Србије се окупљају на отварању наше манифестације. Уз подршку наших колега из Републике Српске, Црне Горе, Хрватске, Италије, Мађарске, Швајцарске, презентујемо вам део годишње продукције урбанистичких радова који говори о тренутку у коме се планирање налази данас. Бројност и квалитет презентованог садржаја указују на позитивне тенденције у овој области. Посебно радује то што се на Салону поново могу видети радови из средина у којима су наше институције претрпеле структурне трансформације. Град-домаћин овогодишњег Салона, Рума, није пошао тим путем, вероватно и због постојања своје, и наше институције, Јавног урбанистичког предузећа „План“, које има интензиван развој у последње време. Надамо се да ће тако остати и у будућности.

У име Удружења урбаниста Србије, захваљујем се свима који су помогли одржавање овог Салона.

Председник
Удружења урбаниста Србије
др Александар Јевтић

Dear town planners, dear friends, and visitors to the Exhibition of Urbanism,

Every year, on November 8th, on the World Day of Urbanism, town planners and designers gather at the opening ceremony of our event. With the support of our colleagues from Republika Srpska, Montenegro, Croatia, Italy, Hungary, and Switzerland, we present you a part of the annual creation of urbanism-related works that speaks about the moment in which contemporary planning is. The number and quality of the presented content indicate positive tendencies in this field. It is particularly rejoice that we can again see works at the Exhibition from the places in which our institutions underwent structural transformations. The host city of this year's Exhibition, Ruma, did not follow that way, probably because of the existence of its and our institution, "Plan" Urban Public Enterprise, which has had an intensive development recently. We hope that it will remain so in the future.

On behalf of the Serbian Town Planners Association, I would like to thank everyone who helped maintain this Exhibition.

The President of
Serbian town planners Association
Dr Aleksandar Jevtic



Драги пријатељи урбанизма и урбаниста, драге колеге,

Годинама уназад смо веома озбиљно износили проблеме са којима се сусрећемо, упозоравали, јадиковали, падали и дизали се.

Никада нам није било теже а имамо стотинак радова у редовној поставци овог Салона. Пазите, најбољих радова јер не бројимо оне који нису за Салон.

Када сам видела рад на којој је приказана станица за телепортацију схватила сам да ми немамо зашто да бринемо. Миленијумима уназад постоје градоградитељи. Миленијумима унапред неко ће планирати међугалактичке станице кроз студије урбане мобилности.

Више нећемо кукати. Нема смисла. Сада ћемо све да изокренемо.

Певаћемо бећарце (у Срему смо, зар не?), наћи утеху у новокомпонованим стиховима и старим класицима.

Салона ће бити, док је нама - нас.
И зато, живели!

Славица Ференц
Председник Савета салона УУС

Dear friends of urban planning and planners, dear colleagues,

For years, we have been very serious about the problems we are facing, issuing warnings and lamenting, falling and getting up.

It was never harder for us and we have around hundred projects in the regular setting of this Exhibition. But please bear in mind – hundred of the best ones, because we do not count those which are not for the Exhibition.

When I saw a project of the teleportation station, I realized that we haven't got a single reason to worry. For millennia now the builders exist. In the millennia ahead, somebody will be planning intergalactic stations through urban mobility studies.

This is why I say: *We will no longer complain!* because it makes no sense – let us turn everything upside down.

We shall sing bećarac (for we are in Srem, right?) and find solace in new verses and old classics.

The Exhibition will exist while we exist.
So – cheers!

Chairperson
of the Urban Planning Exhibition Council
Slavica Ferenc



ИСТРАЖИВАЊА, СТУДИЈЕ И ПРОЈЕКТИ ИЗ ОБЛАСТИ
ПРОСТОРНОГ И УРБАНИСТИЧКОГ ПЛАНИРАЊА

URBAN AND SPATIAL PLANNING
RESEARCHES, STUDIES AND PROJECTS

07

КАТЕГОРИЈА



CATEGORY 07

URBAN AND SPATIAL PLANNING - RESEARCHES, STUDIES AND PROJECTS

7.01

ATTRACTIVE DANUBE: IMPROVING CAPACITIES FOR ENHANCING TERRITORIAL ATTRACTIVENESS OF THE DANUBE REGION (2017-2019)

7.02

TRANSFORMATION OF ARCHITECTURAL/URBAN IDENTITY OF NIKŠIĆ CITY, MONTENEGRO

7.03

KIKINDA INVESTMENT MAP

7.04

DANURB - DANUBE URBAN BRAND -
NAUTICAL TOURISM AS A POTENTIAL FOR THE DEVELOPMENT OF SETTLEMENTS ALONG THE DANUBE RIVER IN VOJVODINA

7.05

STUDY OF CONDITIONS AND DETERMINATION OF LOCATIONS FOR TEMPORARY PLACEMENT OF KIOSKS,
PREFABRICATED BUILDINGS AND COUNTERS FOR SALE AND EXPOSURE ON PUBLIC SURFACES IN THE MUNICIPALITY OF SRBOBRAN

7.06

ANALYSIS OF TOURISM POTENTIAL OF THE CITY OF NOVI SAD

7.07

STRATEGY FOR THE DEVELOPMENT OF LOCAL ROADS AND STREETS OF THE MUNICIPALITY OF ZAVIDOVIĆI FOR THE PERIOD 2018-2027

7.08

DANURB - DANUBE URBAN BRAND – TOWARDS THE STRATEGY OF THE DANUBE TOWNS BY RESEARCH

7.09

STUDY OF GREEN AND RECREATIONAL AREAS (GUP KRAGUJEVAC 2025)

7.10

WHAT IS THE PROCEDURE LIKE WHEN THE CITY BUILDS: THE BUILDING PROCEDURE ACCORDING TO THE PUBLIC PROCUREMENT LAW

7.11

SUITABILITY FOR URBANIZATION AND CONSTRUCTION OF OBJECTS IN THE AREA OF THE MUNICIPALITY OF UGLJEVIK

7.12

IMPLEMENTATION REPORTS FOR REGIONAL SPATIAL PLANS IN AREA OF REGIONS OF
SOUTH AND EASTERN SERBIA AND ŠUMADIJA AND WESTERN SERBIA FOR 2016.

7.13

PLAN OF GENERAL ARRANGMENTS LUKOVSKA BANJA



КАТЕГОРИЈА 07

ИСТРАЖИВАЊА, СТУДИЈЕ И ПРОЈЕКТИ ИЗ ОБЛАСТИ ПРОСТОРНОГ И УРБАНИСТИЧКОГ ПЛАНИРАЊА

7.01

ATTRACTIVE DANUBE: УНАПРЕЂЕЊЕ КАПАЦИТЕТА ЗА ПОВЕЋАЊЕ ТЕРИТОРИЈАЛНЕ АТРАКТИВНОСТИ ДУНАВСКОГ РЕГИОНА (2017-2019)

7.02

ТРАНСФОРМАЦИЈА АРХИТЕКТОНСКОГ/УРБАНОГ ИДЕНТИТЕТА ГРАДА НИКШИЋА

7.03

ИНВЕСТИЦИОНА МАПА КИКИНДЕ

7.04

DANURB – ДУНАВ КАО УРБАНИ БРЕНД –
НАУТИЧКИ ТУРИЗАМ КАО ПОТЕНЦИЈАЛ РАЗВОЈА ВОЈВОЂАНСКИХ НАСЕЉА ДУЖ ТОКА ДУНАВА

7.05

СТУДИЈА О БЛИЖИМ УСЛОВИМА И ОДРЕЂИВАЊУ ЛОКАЦИЈА ЗА ПРИВРЕМЕНО ПОСТАВЉАЊЕ КИОСКА,
МОНТАЖНИХ ОБЈЕКТА И ПУЛТОВА ЗА ПРОДАЈУ И ИЗЛАГАЊЕ НА ЈАВНИМ ПОВРШИНАМА У ОПШТИНИ СРБОБРАН

7.06

АНАЛИЗА ТУРИСТИЧКИХ ПОТЕНЦИЈАЛА ГРАДА НОВОГ САДА

7.07

СТРАТЕГИЈА РАЗВОЈА ЛОКАЛНИХ ПУТЕВА И УЛИЦА ОПШТИНЕ ЗАВИДОВИЋИ ЗА ПЕРИОД 2018 - 2027

7.08

DANURB - DANUBE URBAN BRAND – ИСТРАЖИВАЊЕМ ДО СТРАТЕГИЈЕ ПОДУНАВСКИХ ГРАДОВА

7.09

СТУДИЈА ЗЕЛЕНИХ И РЕКРЕАТИВНИХ ПОВРШИНА (ГУП КРАГУЈЕВАЦ 2025)

7.10

КАКО ИДЕ ПРОЦЕДУРА КАДА ГРАД ГРАДИ: ПРОЦЕДУРА ГРАДЊЕ ПО ЗАКОНУ О ЈАВНИМ НАБАВКАМА

7.11

ПОДОБНОСТИ ЗА УРБАНИЗАЦИЈУ И ИЗГРАДЊУ ОБЈЕКТА НА ПОДРУЧЈУ ОПШТИНЕ УГЉЕВИК

7.12

ИЗВЕШТАЈИ О ОСТВАРИВАЊУ РЕГИОНАЛНИХ ПРОСТОРНИХ ПЛАНОВА НА ПОДРУЧЈУ РЕГИОНА
ЛУЖНЕ И ИСТОЧНЕ СРБИЈЕ И РЕГИОНА ШУМАДИЈЕ И ЗАПАДНЕ СРБИЈЕ ЗА 2016. ГОДИНУ

7.13

ПЛАН ГЕНЕРАЛНЕ РЕГУЛАЦИЈЕ ЛУКОВСКА БАЊА






DANURB Stakeholder and Institutions Datasheet 2* (*to fill in case of deeper involvement)

Short description of the GIS data project
 Danube can be interpreted as a rich and unexploited regional reservoir of socio-cultural capital of Central-Eastern Europe. The idea of this aim is to find and explore its elements for future cooperation, to strengthen regional identity and quality.

We will conduct research from various perspectives, ranging from geographical/historical through cultural/historical to socio-economic and sociological dimensions. As for the latter, we are interested in the forming and transmitting effects on the culture, identity and everyday life of the region, connections, relationships being made. We try to identify elements of cultural capital inherited from the past and providing additional, "renewable" reservoir of assets for contemporary building and local development. Therefore, our main objectives are making the people and communities realize their richness with showing them the unexploited elements, hidden or forgotten cultural capital heritage related to the Danube, awareness raising, making these things available. (Thematic focus and method) regional cultural-educational network implemented by the DANURB focus.



DANURB heritage resources to be valorized



Name of the heritage	CHURCH OF THE ASSUMPTION OF THE BORN MOTHER OF GOD
Thematic research cluster	Heritage of art and architecture
Subject	Contemporary
Category	Building or building complex
Description	Church or monumental building
Included coordinates	48.634566, 19.617777, 19.617777, 48.634566
Geographic scale	Local
Type of protection	Not protected

DANURB - DANUBE URBAN BRAND – ИСТРАЖИВАЊЕМ ДО СТРАТЕГИЈЕ ПОДУНАВСКИХ ГРАДОВА DANURB - DANUBE URBAN BRAND – TOWARDS THE STRATEGY OF THE DANUBE TOWNS BY RESEARCH

Година израде:

2018.

Аутори:

Руководилац пројекта испред Архитектонског факултета у Београду: Проф. др Александра Ђукић; Чланови истраживачког тима: Проф. др Ева Ваништа Лазаревић (виши истраживач), Бранислав Антонић, Јелена Марић (млади истраживачи); Члан управног одбора: Проф. др Александра Ступар; Руководилац целог пројекта: Балинт Кадар (Balint Kadar), Универзитет за технологију и економију - ВМЕ, Будимпешта, Мађарска

Институција:

Универзитет у Београду – Архитектонски факултет



DANURB – DANube Urban Brand / Дунавски урбани бренд – је пројекат INTERREG програма за Подунавље, са намером стварања регионалне мреже кроз туризам и образовање, ојачане „дунавским“ културним идентитетом и заједништвом. Друга година пројекта је посвећена повезивању постојећих погодности подунавских градова и ширих могућности целог Подунавља. Главни циљ је постављање стратегије за ове градове и њихово окружење. Сходно томе, тим са Архитектонског факултета из Београда, као и осталих 19 партнера на пројекту, су сакупили и уредили свеобухватне податке о локалном наслеђу, стејкхолдерима и примерима добре праксе. Они се припремају за ГИС апликацију, која је тренутно у развоју. Поред ових, главних активности, Архитектонски факултет се истраживањима више усмерио на Град Смедерево, дајући нарочити значај на уочавање потенцијала његовог наслеђа и дунавског приобаља.

DANURB – DANube Urban Brand – is an INTERREG Danube project aiming to form a regional network building through tourism and education, enhanced by the “Danube” cultural identity and solidarity. The second year of the project is dedicated to connection between existing potentials of the Danube towns and the wider prospects of the entire Danube region. The final goal is to settle the strategy for these towns and their surroundings. Accordingly, the team from the Faculty of Architecture from Belgrade, as well as the other 19 project partners, have collected and organised comprehensive data relating to local heritage, stakeholders and the examples of the best practice. They are prepared for a GIS application, which is currently in formation. Apart of these, major activities, the Faculty of Architecture has been more focused by research on the City of Smederevo, giving particular interest to identify the potentials of its heritage and the Danube Waterfront.

**27th INTERNATIONAL URBAN PLANNERS' EXHIBITION
RUMA, 8 - 13 NOVEMBER 2018**

PUBLISHER:
SERBIAN TOWN PLANNERS' ASSOCIATION

FOR PUBLISHER:
Dr ALEKSANDAR JEVTIĆ

CATALOGUE EDITOR:
JASNA MARIČEVIĆ

CATALOGUE DESIGN:
NENAD VUKELIĆ

PRINT:
TIPO-GRAF, Ruma

NUMBER OF COPIES:
400

RUMA, November, 2018.

**27. MEЂУНАРОДНИ САЛОН УРБАНИЗМА
РУМА, 8 - 13. НОВЕМБАР 2018.**

ИЗДАВАЧ:
УДРУЖЕЊЕ УРБАНИСТА СРБИЈЕ

ЗА ИЗДАВАЧА:
Др АЛЕКСАНДАР ЈЕВТИЋ

УРЕДНИК КАТАЛОГА:
ЈАСНА МАРИЋЕВИЋ



ДИЗАЈН КАТАЛОГА:
НЕНАД ВУКЕЛИЋ

ШТАМПА:
ТИПО-GRAF, Рума

ТИРАЖ:
400

РУМА, новембар, 2018.





УДРУЖЕЊЕ УРБАНИСТА СРБИЈЕ

САВЕТ И ЖИРИ МЕЂУНАРОДНОГ 27. САЛОНА УРБАНИЗМА

ДОДЕЉУЈЕ

Универзитет за технологије и економију - ВМЕ, Будимпешта, Мађарска,
Универзитет у Београду – Архитектонски факултет

Руководилац пројекта испред Архитектонског факултета у Београду: Проф. др Александра Ђукић; Чланови истраживачког тима: Проф. др Ева Ваништа Лазаревић (виши истраживач), Бранислав Антонић, Јелена Марић (млади истраживачи); Члан управног одбора: Проф. др Александра Ступар; Руководилац целог пројекта: Балинт Кадар (Balint Kadar)

ДРУГУ НАГРАДУ


У КАТЕГОРИЈИ "ИСТРАЖИВАЊА, СТУДИЈЕ И ПРОЈЕКТИ ИЗ ОБЛАСТИ
ПРОСТОРНОГ И УРБАНИСТИЧКОГ ПЛАНИРАЊА"

за рад

**DANURB - DANUBE URBAN BRAND – ИСТРАЖИВАЊЕМ ДО СТРАТЕГИЈЕ
ПОДУНАВСКИХ ГРАДОВА**

Рума, 2018.

Председник
ЖИРИЈА 27. САЛОНА УРБАНИЗМА
Милка Павловић, дипл.инж.пејз.арх.



Председник
УДРУЖЕЊА УРБАНИСТА СРБИЈЕ
Др Александар Јевтић, дипл.инж.граф.

Председник
САВЕТА САЛОНА УРБАНИЗМА
Славица Ференц, дипл.инж.арх.

